














**Drniških žrtava 10**

Šibenik

**Biograd na moru**

Duljina puta	45,33 km
Trajanje puta	40 min
Troškovi puta	31,91 kn
Gorivo	31,91 kn (2,72 l)

-  Krenite u smjeru sjevera (Drniških žrtava).
-  13 m (1 s)
Skrenite desno (Drvarska).
-  42 m (5 s)
Na kraju ceste skrenite lijevo (Stipe Ninića).
-  303 m (38 s)
Na kraju ceste skrenite desno (Ivana Meštrovića).
-  322 m (40 s)
Skrenite na prvu lijevu cestu (Ivana Meštrovića).
-  842 m (1 min)
Skrenite lagano desno (Ivana Meštrovića).
-  857 m (1 min)
Na kraju ceste skrenite lijevo (Ivana Meštrovića).
-  1,55 km (2 min)
Skrenite lijevo (Zapadna magistrala).
-  18,05 km (15 min)
Uđite na kružni tok (Jadranska Magistrala) i izađite na drugom izlazu.
-  43,74 km (37 min)
Skrenite desno (Dr. Franje Tuđmana).
-  43,92 km (38 min)
Skrenite lijevo (Dr. Franje Tuđmana).
-  45,23 km (40 min)
Nastavite ravno (Trg hrvatskih velikana).
-  45,33 km (40 min)
Stigli ste na cilj. Odredište se nalazi s vaše lijeve strane.

**Biograd na moru****Dr. Franje Tuđmana 33**

Zadar

Duljina puta	28,26 km
Trajanje puta	31 min
Troškovi puta	19,89 kn
Gorivo	19,89 kn (1,70 l)

↑ Krenite u smjeru jugozapada (Trg hrvatskih velikana).

↩ 17 m (1 s)
Skrenite lijevo (Petra Zoranića).

↩ 174 m (24 s)
Skrenite na prvu lijevu cestu (Put Solina).

↩ 206 m (29 s)
Skrenite na prvu lijevu cestu (Put Solina).

↪ 374 m (46 s)
Skrenite na prvu desnu cestu (Dr. Franje Tuđmana).

↩ 903 m (1 min)
Skrenite lijevo (Zadarska).

↪ 1,11 km (1 min)
Skrenite desno (Vlahe Bukovca).

↪ 1,46 km (2 min)
Skrenite desno (Miroslava Kraljevića).

↩ 1,70 km (3 min)
Skrenite lijevo (Miroslava Kraljevića).

↩ 1,71 km (3 min)
Na kraju ceste skrenite lijevo (Jadranska magistrala).

↩ 25,61 km (27 min)
Skrenite lijevo (Braće Miroslava i Janka Perice).

↪ 25,81 km (27 min)
Skrenite desno (Franka Lisice).

↩ 27,36 km (29 min)
Skrenite lijevo (Ante Starčevića).

↪ 27,64 km (30 min)
Skrenite desno (Dr. Franje Tuđmana).

● 28,26 km (31 min)
Stigli ste na cilj. Odredište se nalazi s vaše lijeve strane.



Dr. Franje Tuđmana 33
Zadar



Biograd na moru

Duljina puta	28,05 km
Trajanje puta	30 min
Troškovi puta	19,75 kn
Gorivo	19,75 kn (1,68 l)

↑ Krenite u smjeru jugoistoka (Dr. Franje Tuđmana), prema Put Stanova.

↶ 606 m (1 min)
Skrenite lijevo (Ante Starčevića).

↷ 928 m (1 min)
Skrenite desno (Franka Lisice).

↶ 2,47 km (4 min)
Skrenite lijevo (Braće Miroslava i Janka Perice).

↷ 2,57 km (4 min)
Skrenite desno (Ulica 84. gardijske bojne HV Termiti).

↷ 26,77 km (28 min)
Skrenite desno (Dr. Franje Tuđmana).

↷ 26,92 km (28 min)
Skrenite desno (Dr. Franje Tuđmana).

↑ 27,95 km (30 min)
Nastavite ravno (Trg hrvatskih velikana).

● 28,05 km (30 min)
Stigli ste na cilj. Odredište se nalazi s vaše lijeve strane.


<http://map.hak.hr>


**Biograd na moru****Drniških žrtava 10**

Šibenik

Duljina puta	45,38 km
Trajanje puta	40 min
Troškovi puta	31,94 kn
Gorivo	31,94 kn (2,72 l)

- ↑ Krenite u smjeru jugozapada (Trg hrvatskih velikana).
- 17 m (1 s)
↶ Skrenite lijevo (Petra Zoranića).
- 174 m (24 s)
↶ Skrenite na prvu lijevu cestu (Put Solina).
- 206 m (29 s)
↶ Skrenite na prvu lijevu cestu (Put Solina).
- 374 m (46 s)
↷ Skrenite na prvu desnu cestu (Dr. Franje Tuđmana).
- 1,38 km (2 min)
↷ Skrenite lagano desno (Jadranska magistrala).
- 27,21 km (24 min)
⬇ Udite na kružni tok (Jadranska Magistrala) i izađite na drugom izlazu.
- 43,59 km (37 min)
↷ Skrenite lagano desno (Ivana Meštrovića).
- 44,39 km (38 min)
↷ Skrenite desno (Ivana Meštrovića).
- 44,95 km (39 min)
↷ Na kraju ceste skrenite desno (Ivana Meštrovića).
- 44,97 km (39 min)
↶ Skrenite na prvu lijevu cestu (Ivana Meštrovića).
- 45,06 km (40 min)
↷ Skrenite desno (Prilaz tvornici).
- 45,15 km (40 min)
↶ Na kraju ceste skrenite lijevo (Prilaz tvornici).
- 45,29 km (40 min)
↶ Skrenite lijevo (Drniških žrtava).
- 45,36 km (40 min)
↶ Skrenite na prvu lijevu cestu (Drvarska).

 45,37 km (40 min)
Skrenite na prvu desnu cestu (Drniških žrtava).

 45,38 km (40 min)
Stigli ste na cilj. Odredište se nalazi s vaše lijeve strane.

<http://map.hak.hr>